

**ФИЛИАЛ ФЕДЕРАЛЬНОГО ГОСУДАРСТВЕННОГО БЮДЖЕТНОГО УЧРЕЖДЕНИЯ "ФЕДЕРАЛЬНАЯ КАДАСТРОВАЯ ПАЛАТА
РОСРЕЕСТРА" ПО МОСКОВСКОЙ ОБЛАСТИ**

полное наименование органа регистрации прав

Раздел 1

Выписка из Единого государственного реестра недвижимости об объекте недвижимости
Сведения о характеристиках объекта недвижимости

На основании запроса от 31.07.2019 г., поступившего на рассмотрение 31.07.2019 г., сообщаем, что согласно записям Единого государственного реестра недвижимости:

Земельный участок		
<small>(вид объекта недвижимости)</small>		
Лист № <u>1</u>	Раздела <u>1</u>	Всего листов раздела <u>1</u> : _____
		Всего разделов: _____
		Всего листов выписки: _____
01.08.2019 № 50-0-1-329/4007/2019-7028		
Кадастровый номер:		50:05:0070307:143

Номер кадастрового квартала:	50:05:0070307
Дата присвоения кадастрового номера:	23.11.2005
Ранее присвоенный государственный учетный номер:	Кадастровый номер: 50:05:0070307:142
Адрес:	установлено относительно ориентира, расположенного в границах участка. Почтовый адрес ориентира: обл. Московская, г. Сергиев Посад, в р-не п. Гражданский
Площадь:	468619 кв. м
Кадастровая стоимость, руб.:	465643269.35
Кадастровые номера расположенных в пределах земельного участка объектов недвижимости:	50:05:0070307:1704, 50:05:0070307:1628, 50:05:0070307:1608, 50:05:0070307:1790, 50:05:0070307:1747, 50:05:0070307:1631, 50:05:0070307:1562, 50:05:0070307:1674, 50:05:0070307:1456, 50:05:0070307:1480, 50:05:0070307:1429, 50:05:0070307:1396, 50:05:0070307:1356, 50:05:0070307:1124, 50:05:0070307:1194, 50:05:0070307:1227, 50:05:0070307:1125, 50:05:0070307:1272, 50:05:0070307:1155, 50:05:0070307:1317, 50:05:0070307:1128, 50:05:0070307:913, 50:05:0070307:993, 50:05:0000000:78828, 50:05:0070307:947, 50:05:0070307:921, 50:05:0070307:970, 50:05:0070307:1019, 50:05:0070307:1084, 50:05:0070307:1057, 50:05:0070307:912
Кадастровые номера объектов недвижимости, из которых образован объект недвижимости:	данные отсутствуют
Кадастровые номера образованных объектов недвижимости:	данные отсутствуют
Сведения о включении объекта недвижимости в состав предприятия как имущественного комплекса:	данные отсутствуют

ВЕДУЩИЙ ИНЖЕНЕР		
полное наименование должности	подпись	Ерастова Ю. Ю. инициалы, фамилия

М.П.

Информация об ЭЦП сотрудника, подписавшего электронный документ:
Серийный номер: 3a fd 92 00 78 aa 44 96 4d d1 24 9a 21 a2 26 6d
Действителен с: 26.06.2019 11:45:11
Действителен до: 26.09.2020 11:45:11
Владелец сертификата: Филиал ФГБУ "ФКП Росреестр" по Московской области
ФИО сотрудника, подписавшего документ Ерастова Юлия Юрьевна

Электронный документ на бумажном носителе предоставил:

Муниципальное бюджетное учреждение «Многофункциональный центр предоставления государственных и муниципальных услуг Сергиево-Посадского муниципального района»
Адрес: 141310, Московская область, Сергиево-Посадский муниципальный район, г. Сергиев Посад, пр-т Красной Армии, д.169

Главный специалист отдела
по работе с заявителями
01.08.2019
11-55



Железнова Вера Владимировна

Выписка из Единого государственного реестра недвижимости об объекте недвижимости
Сведения о характеристиках объекта недвижимости

Земельный участок

(вид объекта недвижимости)

Лист № <u>1</u>	Раздела <u>1</u>	Всего листов раздела <u>1</u> :	Всего разделов: _____	Всего листов выписки: _____
01.08.2019		№ 50-01-329/4007/2019-7028		
Кадастровый номер:			50:05:0070307:143	

Категория земель:	Земли населённых пунктов
Виды разрешенного использования:	для малозэтажного жилищного строительства
Сведения о кадастровом инженере:	данные отсутствуют
Сведения о лесах, водных объектах и об иных природных объектах, расположенных в пределах земельного участка:	данные отсутствуют
Сведения о том, что земельный участок полностью или частично расположен в границах зоны с особыми условиями использования территории или территории объекта культурного наследия	данные отсутствуют
Сведения о том, что земельный участок расположен в границах особой экономической зоны, территории опережающего социально-экономического развития, зоны территориального развития в Российской Федерации, итерной зоны:	данные отсутствуют
Сведения о том, что земельный участок расположен в границах особо охраняемой природной территории, охотничьих угодий, лесничества, лесопарков:	данные отсутствуют
Сведения о результатах проведения государственного земельного надзора:	данные отсутствуют
Сведения о расположении земельного участка в границах территории, в отношении которой утвержден проект межевания территории:	данные отсутствуют

ВЕДУЩИЙ ИНЖЕНЕР		
полное наименование должности	подпись	Ерастова Ю. Ю. инициалы, фамилия

М.П.

Информация об ЭЦП сотрудника, подписавшего электронный документ:
Серийный номер: 3a fd 92 00 78 aa 44 96 4d d1 24 9a 21 a2 26 6d
Действителен с: 26.06.2019 11:45:11
Действителен до: 26.09.2020 11:45:11
Владелец сертификата: Филиал ФГБУ "ФКП Росреестр" по Московской области
ФИО сотрудника, подписавшего документ Ерастова Юлия Юрьевна

Электронный документ на бумажном носителе предоставил:

Муниципальное бюджетное учреждение «Многофункциональный центр предоставления государственных и муниципальных услуг Сергиево-Посадского муниципального района»
Адрес: 141310, Московская область, Сергиево-Посадский муниципальный район, г. Сергиев Посад, пр-т Красной Армии, д.169

Главный специалист отдела
по работе с заявителями
01.08.2019
11-55

Железнова Вера Владимировна



Выписка из Единого государственного реестра недвижимости об объекте недвижимости
Сведения о характеристиках объекта недвижимости

Земельный участок

(вид объекта недвижимости)

Лист № _____	Раздела <u>1</u>	Всего листов раздела <u>1</u> :	Всего разделов: _____	Всего листов выписки: _____
01.08.2019		№ 50-0-1-329/4007/2019-7028		
Кадастровый номер:			50:05:0070307:143	

Условный номер земельного участка:	данные отсутствуют	
Сведения о принятии акта и (или) заключения договора, предусматривающих предоставление в соответствии с земельным законодательством исполнительным органом государственной власти или органом местного самоуправления находящегося в государственной или муниципальной собственности земельного участка для строительства наемного дома социального использования или наемного дома коммерческого использования:	данные отсутствуют	
Сведения о том, что земельный участок или земельные участки образованы на основании решения об изъятии земельного участка и (или) расположенного на нем объекта недвижимости для государственных или муниципальных нужд:	данные отсутствуют	
Сведения о том, что земельный участок образован из земель или земельного участка, государственная собственность на которые не разграничена:	данные отсутствуют	
Сведения о наличии земельного спора о местоположении границ земельных участков:	данные отсутствуют	
Статус записи об объекте недвижимости:	Сведения об объекте недвижимости имеют статус "актуальные, ранее учтенные"	
Особые отметки:	данные отсутствуют	
Получатель выписки:	Неля Станислав Александрович, от имени представляемого по доверенности. АО "Специализированный застройщик Берендей"	
ВЕДУЩИЙ ИНЖЕНЕР	Ерстова Ю. Ю.	
полное наименование должности	подпись	инициалы, фамилия
	М.П.	

Информация об ЭЦП сотрудника, подписавшего электронный документ:
Серийный номер: 3a fd 92 00 78 aa 44 96 4d d1 24 9a 21 a2 26 6d
Действителен с: 26.06.2019 11:45:11
Действителен до: 26.09.2020 11:45:11
Владелец сертификата: Филиал ФГБУ "ФКП Росреестр" по Московской области
ФИО сотрудника, подписавшего документ Ерастова Юлия Юрьевна

Электронный документ на бумажном носителе предоставил:

Муниципальное бюджетное учреждение «Многофункциональный центр предоставления государственных и муниципальных услуг Сергиево-Посадского муниципального района»
Адрес: 141310, Московская область, Сергиево-Посадский муниципальный район, г. Сергиев Посад, пр-т Красной Армии, д.169

Главный специалист отдела
по работе с заявителями
01.08.2019
11-55



Железнова Вера Владимировна

Выписка из Единого государственного реестра недвижимости об объекте недвижимости
Сведения о зарегистрированных правах

Земельный участок

(вид объекта недвижимости)

Лист № _____

Раздела 2Всего листов раздела 2: _____

Всего разделов: _____

Всего листов выписки: _____

01.08.2019 № 50-0-1-329/4007/2019-7028

Кадастровый номер: _____

50:05:0070307:143

1.	Правообладатель (правообладатели):	1.1. Открытое акционерное общество "Берендей", ИНН: 5016018436, ОГРН: 1095038004610
2.	Вид, номер и дата государственной регистрации права:	2.1. Собственность, № 50-50-05/058/2010-421 от 21.05.2010
	Ограничение прав и обременение объекта недвижимости:	
	вид:	Ипотека
	дата государственной регистрации:	15.10.2013
	номер государственной регистрации:	50-50-05/084/2013-354
3.	Срок, на который установлено ограничение прав и обременение объекта недвижимости:	до 30.11.2014
3.1.1.	лицо, в пользу которого установлено ограничение прав и обременение объекта недвижимости:	Участники долевого строительства по договорам участия в долевом строительстве
	основание государственной регистрации:	Договор участия в долевом строительстве жилого дома от 12.09.2013 №1, дата регистрации 15.10.2013, №50-50-05/084/2013-354
4.	Договоры участия в долевом строительстве:	зарегистрировано
5.	Заявленные в судебном порядке права требования:	данные отсутствуют
6.	Сведения о возражении в отношении зарегистрированного права:	данные отсутствуют
7.	Сведения о наличии решения об изъятии объекта недвижимости для государственных и муниципальных нужд:	данные отсутствуют
8.	Сведения о невозможности государственной регистрации без личного участия правообладателя или его законного представителя:	данные отсутствуют
9.	Правопритязания и сведения о наличии поступивших, но не рассмотренных заявлений о проведении государственной регистрации права (перехода, прекращения права), ограничения права или обременения объекта недвижимости, сделки в отношении объекта недвижимости:	представлены документы на государственную регистрацию: договора участия в долевом строительстве, права собственности (перехода права)
10.	Сведения об осуществлении государственной регистрации сделки, права, ограничения права без необходимого в силу закона согласия третьего лица, органа:	данные отсутствуют
11.	Сведения о невозможности государственной регистрации перехода, прекращения, ограничения права на земельный участок из земель сельскохозяйственного назначения:	данные отсутствуют
ВЕДУЩИЙ ИНЖЕНЕР		
полное наименование должности		подпись
		М.П.
		Ерстова Ю. Ю.
		инициалы, фамилия

Информация об ЭЦП сотрудника, подписавшего электронный документ:
Серийный номер: 3a fd 92 00 78 aa 44 96 4d d1 24 9a 21 a2 26 6d
Действителен с: 26.06.2019 11:45:11
Действителен до: 26.09.2020 11:45:11
Владелец сертификата: Филиал ФГБУ "ФКП Росреестр" по Московской области
ФИО сотрудника, подписавшего документ Ерастова Юлия Юрьевна

Электронный документ на бумажном носителе предоставил:

Муниципальное бюджетное учреждение «Многофункциональный центр предоставления государственных и муниципальных услуг Сергиево-Посадского муниципального района»
Адрес: 141310, Московская область, Сергиево-Посадский муниципальный район, г. Сергиев Посад, пр-т Красной Армии, д.169

Главный специалист отдела
по работе с заявителями
01.08.2019
11-55

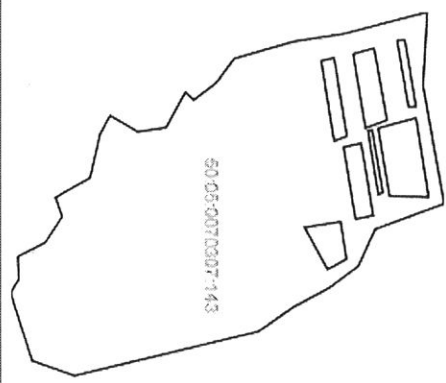


Железнова Вера Владимировна

Выписка из Единого государственного реестра недвижимости об объекте недвижимости
Описание местоположения земельного участка

Земельный участок			
(вид объекта недвижимости)			
Лист №	Раздела <u>3</u>	Всего листов раздела <u>3</u> :	Всего разделов: _____
01.08.2019 № 50-0-1-329/4007/2019-7028		Всего листов выписки: _____	
Кадастровый номер:		50:05:0070307:143	

План (чертеж, схема) земельного участка



Масштаб 1: данные отсутствуют	Условные обозначения:		
-------------------------------	-----------------------	--	--

ВЕДУЩИЙ ИНЖЕНЕР		Ерастова Ю. Ю.
полное наименование должности	подпись	инициалы, фамилия

М.П.

Информация об ЭЦП сотрудника, подписавшего электронный документ:
Серийный номер: 3a fd 92 00 78 aa 44 96 4d d1 24 9a 21 a2 26 6d
Действителен с: 26.06.2019 11:45:11
Действителен до: 26.09.2020 11:45:11
Владелец сертификата: Филиал ФГБУ "ФКП Росреестр" по Московской области
ФИО сотрудника, подписавшего документ Ерастова Юлия Юрьевна

Электронный документ на бумажном носителе предоставил:

Муниципальное бюджетное учреждение «Многофункциональный центр предоставления государственных и муниципальных услуг Сергиево-Посадского муниципального района»
Адрес: 141310, Московская область, Сергиево-Посадский муниципальный район, г. Сергиев Посад, пр-т Красной Армии, д.169

Главный специалист отдела
по работе с заявителями
01.08.2019
11-55

Железнова Вера Владимировна



Выписка из Единого государственного реестра недвижимости об объекте недвижимости
Описание местоположения земельного участка

Земельный участок

(инд. объекта недвижимости)

Лист № _____	Раздела 3.1	Всего листов раздела 3.1 : _____	Всего разделов: _____	Всего листов выписки: _____
01.08.2019		№ 50-01-329/4007/2019-7028		
Кадастровый номер:			50:05:0070307:143	

Описание местоположения граници земельного участка							
Номер п/п	Номер точки		Дирекционный угол	Горизонтальное проложение, м	Описание закрепления на местности	Кадастровые номера смежных участков	Сведения об адресах правообладателей смежных земельных участков
	начальная	конечная					
1	2	3	4	5	6	7	8
1	1	2	165° 25'	203.10	Данные отсутствуют	50:05:00000000:80567	Адрес отсутствует
2	2	3	171° 19'	114.20	Данные отсутствуют	50:05:00000000:80567	Адрес отсутствует
3	3	4	163° 54'	148.51	Данные отсутствуют	50:05:00000000:80567	Адрес отсутствует
4	4	5	126° 17'	71.80	Данные отсутствуют	Данные отсутствуют	Данные отсутствуют
5	5	6	142° 34'	67.10	Данные отсутствуют	Данные отсутствуют	Данные отсутствуют
6	6	7	223° 56'	27.30	Данные отсутствуют	Данные отсутствуют	Данные отсутствуют
7	7	8	118° 12'	96.63	Данные отсутствуют	Данные отсутствуют	Данные отсутствуют
8	8	9	171° 35'	66.82	Данные отсутствуют	Данные отсутствуют	Данные отсутствуют
9	9	10	210° 54'	76.11	Данные отсутствуют	Данные отсутствуют	Данные отсутствуют
10	10	11	118° 27'	49.80	Данные отсутствуют	Данные отсутствуют	Данные отсутствуют
11	11	12	102° 57'	107.59	Данные отсутствуют	Данные отсутствуют	Данные отсутствуют
12	12	13	150° 28'	94.11	Данные отсутствуют	Данные отсутствуют	Данные отсутствуют
13	13	14	70° 7'	48	Данные отсутствуют	Данные отсутствуют	Данные отсутствуют
14	14	15	123° 30'	73.70	Данные отсутствуют	Данные отсутствуют	Данные отсутствуют
15	15	16	153° 31'	72.20	Данные отсутствуют	Данные отсутствуют	Данные отсутствуют

ВЕДУЩИЙ ИНЖЕНЕР		Ерстова Ю. Ю.
полное наименование должности	подпись	инициалы, фамилия

М.П.

Информация об ЭЦП сотрудника, подписавшего электронный документ:
Серийный номер: 3a fd 92 00 78 aa 44 96 4d d1 24 9a 21 a2 26 6d
Действителен с: 26.06.2019 11:45:11
Действителен до: 26.09.2020 11:45:11
Владелец сертификата: Филиал ФГБУ "ФКП Росреестр" по Московской области
ФИО сотрудника, подписавшего документ Ерастова Юлия Юрьевна

Электронный документ на бумажном носителе предоставил:

Муниципальное бюджетное учреждение «Многофункциональный центр предоставления государственных и муниципальных услуг Сергиево-Посадского муниципального района»
Адрес: 141310, Московская область, Сергиево-Посадский муниципальный район, г. Сергиев Посад, пр-т Красной Армии, д.169

Главный специалист отдела
по работе с заявителями
01.08.2019
11-55



Железнова Вера Владимировна

Выписка из Единого государственного реестра недвижимости об объекте недвижимости
Описание местоположения земельного участка

Земельный участок				(вид объекта недвижимости)	
Лист №	Раздела 3.1	Всего листов раздела 3.1 :	Всего разделов: _____	Всего листов выписки: _____	
01.08.2019 № 50-0-1-329/4007/2019-7028					
Кадастровый номер:		50:05:0070307:143			

Номер п/п	Номер точки		Дирекционный угол	Горизонтальное проложение, м	Описание закрепления на местности	Кадастровые номера смежных участков	Сведения об адресах правообладателей смежных земельных участков
	начальная	конечная					
1	2	3	4	5	6	7	8
16	16	17	87° 51'	54.10	данные отсутствуют	данные отсутствуют	данные отсутствуют
17	17	18	121° 13'	36.69	данные отсутствуют	данные отсутствуют	данные отсутствуют
18	18	19	72° 21'	167.20	данные отсутствуют	данные отсутствуют	данные отсутствуют
19	19	20	19° 36'	106.70	данные отсутствуют	данные отсутствуют	данные отсутствуют
20	20	21	346° 44'	445.60	данные отсутствуют	данные отсутствуют	данные отсутствуют
21	21	22	325° 24'	98.50	данные отсутствуют	данные отсутствуют	данные отсутствуют
22	22	23	331° 44'	96.90	данные отсутствуют	данные отсутствуют	данные отсутствуют
23	23	24	323° 11'	84.20	данные отсутствуют	данные отсутствуют	данные отсутствуют
24	24	25	294° 36'	95.20	данные отсутствуют	данные отсутствуют	данные отсутствуют
25	25	26	339° 25'	118.10	данные отсутствуют	данные отсутствуют	данные отсутствуют
26	26	27	339° 26'	53.90	данные отсутствуют	данные отсутствуют	данные отсутствуют
27	27	28	260° 8'	286.30	данные отсутствуют	данные отсутствуют	данные отсутствуют
28	28	1	273° 14'	176.20	данные отсутствуют	50:05:0000000:897	Адрес отсутствует
29	29	30	175° 59'	17.55	данные отсутствуют	данные отсутствуют	данные отсутствуют
30	30	31	260° 37'	161.52	данные отсутствуют	данные отсутствуют	данные отсутствуют

ВЕДУЩИЙ ИНЖЕНЕР		Ерастова Ю. Ю.
полное наименование должности	подпись	инициалы, фамилия
	М.П.	

Информация об ЭЦП сотрудника, подписавшего электронный документ:
Серийный номер: 3a fd 92 00 78 aa 44 96 4d d1 24 9a 21 a2 26 6d
Действителен с: 26.06.2019 11:45:11
Действителен до: 26.09.2020 11:45:11
Владелец сертификата: Филиал ФГБУ "ФКП Росреестр" по Московской области
ФИО сотрудника, подписавшего документ Ерастова Юлия Юрьевна

Электронный документ на бумажном носителе предоставил:

Муниципальное бюджетное учреждение «Многофункциональный центр предоставления государственных и муниципальных услуг Сергиево-Посадского муниципального района»
Адрес: 141310, Московская область, Сергиево-Посадский муниципальный район, г. Сергиев Посад, пр-т Красной Армии, д.169

Главный специалист отдела
по работе с заявителями
01.08.2019
11-55



Железнова Вера Владимировна

Выписка из Единого государственного реестра недвижимости об объекте недвижимости
Описание местоположения земельного участка

Земельный участок

(инд. объекта недвижимости)

Лист № <u>01.08.2019</u> Раздела 3.1	Всего листов раздела 3.1 : _____	Всего разделов: _____	Всего листов выписки: _____
№ 50-0-1-329/4007/2019-7028		№ 50:05:0070307:143	
Кадастровый номер:			

Номер п/п	Номер точки		Дирекционный угол	Горизонтальное проложение, м	Описание закрепления на местности	Кадастровые номера смежных участков	Сведения об адресах правообладателей смежных земельных участков
	начальная	конечная					
1	2	3	4	5	6	7	8
31	31	32	355° 4'	18.13	данные отсутствуют	данные отсутствуют	данные отсутствуют
32	32	29	80° 50'	161.76	данные отсутствуют	данные отсутствуют	данные отсутствуют
33	33	34	181° 42'	91.30	данные отсутствуют	данные отсутствуют	данные отсутствуют
34	34	35	260° 45'	164.31	данные отсутствуют	данные отсутствуют	данные отсутствуют
35	35	36	344° 34'	91.76	данные отсутствуют	данные отсутствуют	данные отсутствуют
36	36	33	81° 13'	191.54	данные отсутствуют	данные отсутствуют	данные отсутствуют
37	37	38	159° 25'	53.90	данные отсутствуют	данные отсутствуют	данные отсутствуют
38	38	39	260° 55'	179.88	данные отсутствуют	данные отсутствуют	данные отсутствуют
39	39	40	344° 52'	50.72	данные отсутствуют	данные отсутствуют	данные отсутствуют
40	40	37	80° 8'	174.49	данные отсутствуют	данные отсутствуют	данные отсутствуют
41	41	42	167° 42'	42.20	данные отсутствуют	данные отсутствуют	данные отсутствуют
42	42	43	260° 50'	174.43	данные отсутствуют	данные отсутствуют	данные отсутствуют
43	43	44	347° 4'	41.98	данные отсутствуют	данные отсутствуют	данные отсутствуют
44	44	41	80° 45'	174.89	данные отсутствуют	данные отсутствуют	данные отсутствуют
45	45	46	159° 24'	32.55	данные отсутствуют	данные отсутствуют	данные отсутствуют

ВЕДУЩИЙ ИНЖЕНЕР		Ерстова Ю. Ю.
полное наименование должности	подпись	инициалы, фамилия

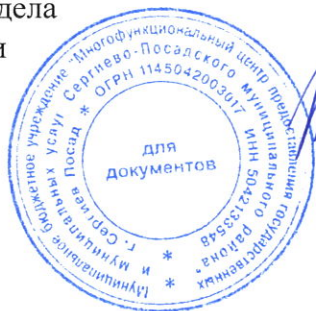
М.П.

Информация об ЭЦП сотрудника, подписавшего электронный документ:
Серийный номер: 3a fd 92 00 78 aa 44 96 4d d1 24 9a 21 a2 26 6d
Действителен с: 26.06.2019 11:45:11
Действителен до: 26.09.2020 11:45:11
Владелец сертификата: Филиал ФГБУ "ФКП Росреестр" по Московской области
ФИО сотрудника, подписавшего документ Ерастова Юлия Юрьевна

Электронный документ на бумажном носителе предоставил:

Муниципальное бюджетное учреждение «Многофункциональный центр предоставления государственных и муниципальных услуг Сергиево-Посадского муниципального района»
Адрес: 141310, Московская область, Сергиево-Посадский муниципальный район, г. Сергиев Посад, пр-т Красной Армии, д.169

Главный специалист отдела
по работе с заявителями
01.08.2019
11-55



Железнова Вера Владимировна

Выписка из Единого государственного реестра недвижимости об объекте недвижимости
Описание местоположения земельного участка

Земельный участок

(на объекте недвижимости)

Лист № <u>3.1</u> Раздела <u>3.1</u>	Всего листов раздела <u>3.1</u> : _____	Всего разделов: _____	Всего листов выписки: _____
01.08.2019 № 50-0-1-329/4007/2019-7028			
Кадастровый номер: _____		50:05:0070307:143	

Номер п/п	Номер точки		Дирекционный угол	Горизонтальное проложение, м	Описание закрепления на местности	Кадастровые номера смежных участков	Сведения об адресах правообладателей смежных земельных участков
	начальная	конечная					
1	2	3	4	5	6	7	8
46	46	47	261° 13'	194.43	данные отсутствуют	данные отсутствуют	данные отсутствуют
47	47	48	346° 41'	30.95	данные отсутствуют	данные отсутствуют	данные отсутствуют
48	48	45	80° 55'	190.22	данные отсутствуют	данные отсутствуют	данные отсутствуют
49	49	50	152° 2'	50.52	данные отсутствуют	данные отсутствуют	данные отсутствуют
50	50	51	241° 20'	112.04	данные отсутствуют	данные отсутствуют	данные отсутствуют
51	51	52	350° 53'	85.65	данные отсутствуют	данные отсутствуют	данные отсутствуют
52	52	49	81° 7'	89.25	данные отсутствуют	данные отсутствуют	данные отсутствуют
53	53	54	158° 49'	11.59	данные отсутствуют	данные отсутствуют	данные отсутствуют
54	54	55	261° 7'	153.57	данные отсутствуют	данные отсутствуют	данные отсутствуют
55	55	56	346° 34'	10.03	данные отсутствуют	данные отсутствуют	данные отсутствуют
56	56	53	80° 37'	151.90	данные отсутствуют	данные отсутствуют	данные отсутствуют

ВЕДУЩИЙ ИНЖЕНЕР		Ерстова Ю. Ю.
полное наименование должности	подпись	инициалы, фамилия

М.П.

Информация об ЭЦП сотрудника, подписавшего электронный документ:
Серийный номер: 3a fd 92 00 78 aa 44 96 4d d1 24 9a 21 a2 26 6d
Действителен с: 26.06.2019 11:45:11
Действителен до: 26.09.2020 11:45:11
Владелец сертификата: Филиал ФГБУ "ФКП Росреестр" по Московской области
ФИО сотрудника, подписавшего документ Ерастова Юлия Юрьевна

Электронный документ на бумажном носителе предоставил:

Муниципальное бюджетное учреждение «Многофункциональный центр предоставления государственных и муниципальных услуг Сергиево-Посадского муниципального района»
Адрес: 141310, Московская область, Сергиево-Посадский муниципальный район, г. Сергиев Посад, пр-т Красной Армии, д.169

Главный специалист отдела
по работе с заявителями
01.08.2019
11-55

Железнова Вера Владимировна



Выписка из Единого государственного реестра недвижимости об объекте недвижимости
Описание местоположения земельного участка

Земельный участок

(вид объекта недвижимости)

Лист № <u>01.08.2019</u>	Раздела <u>3.2</u>	Всего листов раздела <u>3.2</u> : _____	Всего разделов: _____	Всего листов выписки: _____
№ <u>50-01-329/4007/2019-7028</u>		Кадастровый номер: <u>50:05:0070307:143</u>		

Сведения о характерных точках границы земельного участка

Система координат: МСК-50, зона 2
 Зона № _____

Номер точки	Координаты		Описание закрепления на местности	Средняя квадратическая погрешность определения координат характерных точек границ земельного участка, м
	X	Y		
1	2	3	4	5
1	531918.70	2226463.90	данные отсутствуют	0.30
2	531722.15	2226515.05	данные отсутствуют	0.30
3	531609.26	2226532.30	данные отсутствуют	0.30
4	531466.58	2226573.49	данные отсутствуют	0.30
5	531424.10	2226631.37	данные отсутствуют	0.30
6	531370.82	2226672.16	данные отсутствуют	0.30
7	531351.16	2226653.22	данные отсутствуют	0.30
8	531305.49	2226738.38	данные отсутствуют	0.30
9	531239.39	2226748.16	данные отсутствуют	0.30
10	531174.09	2226709.07	данные отсутствуют	0.30
11	531150.37	2226752.86	данные отсутствуют	0.30
12	531126.27	2226857.72	данные отсутствуют	0.30
13	531044.38	2226904.10	данные отсутствуют	0.30
14	531060.70	2226949.24	данные отсутствуют	0.30
15	531020.02	2227010.69	данные отсутствуют	0.30

ВЕДУЩИЙ ИНЖЕНЕР		Ерастова Ю. Ю.
полное наименование должности	подпись	инициалы, фамилия
	М.П.	

Информация об ЭЦП сотрудника, подписавшего электронный документ:
Серийный номер: 3a fd 92 00 78 aa 44 96 4d d1 24 9a 21 a2 26 6d
Действителен с: 26.06.2019 11:45:11
Действителен до: 26.09.2020 11:45:11
Владелец сертификата: Филиал ФГБУ "ФКП Росреестр" по Московской области
ФИО сотрудника, подписавшего документ Ерастова Юлия Юрьевна

Электронный документ на бумажном носителе предоставил:

Муниципальное бюджетное учреждение «Многофункциональный центр предоставления государственных и муниципальных услуг Сергиево-Посадского муниципального района»
Адрес: 141310, Московская область, Сергиево-Посадский муниципальный район, г. Сергиев Посад, пр-т Красной Армии, д.169

Главный специалист отдела
по работе с заявителями
01.08.2019
11-55

Железнова Вера Владимировна



Выписка из Единого государственного реестра недвижимости об объекте недвижимости
Описание местоположения земельного участка

Земельный участок			
<small>(вид объекта недвижимости)</small>			
Лист № <u>32</u>	Раздела <u>3.2</u>	Всего листов раздела <u>3.2</u> : _____	Всего разделов: _____
01.08.2019 № 50-01-329/4007/2019-7028		Всего листов выписки: _____	
Кадастровый номер:		50:05:0070307:143	

Сведения о характерных точках границы земельного участка				
Система координат: МСК-50, зона 2				
Зона № _____				
Номер точки	Координаты		Описание закрепления на местности	Средняя квадратическая погрешность определения координат характерных точек границ земельного участка, м
	X	Y		
1	2	3	4	5
16	530955.39	2227042.88	данные отсутствуют	0.30
17	530957.42	2227096.94	данные отсутствуют	0.30
18	530938.40	2227128.32	данные отсутствуют	0.30
19	530989.09	2227287.65	данные отсутствуют	0.30
20	531089.61	2227323.43	данные отсутствуют	0.30
21	531523.32	2227221.18	данные отсутствуют	0.30
22	531604.40	2227165.25	данные отсутствуют	0.30
23	531689.75	2227119.37	данные отсутствуют	0.30
24	531757.16	2227068.91	данные отсутствуют	0.30
25	531796.79	2226982.35	данные отсутствуют	0.30
26	531907.35	2226940.83	данные отсутствуют	0.30
27	531957.81	2226921.89	данные отсутствуют	0.30
28	531908.76	2226639.82	данные отсутствуют	0.30
29	531892.14	2226689.49	данные отсутствуют	7.50
30	531874.63	2226690.72	данные отсутствуют	7.50

ВЕДУЩИЙ ИНЖЕНЕР		Ерастова Ю. Ю.
полное наименование должности	подпись	инициалы, фамилия

М.П.

Информация об ЭЦП сотрудника, подписавшего электронный документ:
Серийный номер: 3a fd 92 00 78 aa 44 96 4d d1 24 9a 21 a2 26 6d
Действителен с: 26.06.2019 11:45:11
Действителен до: 26.09.2020 11:45:11
Владелец сертификата: Филиал ФГБУ "ФКП Росреестр" по Московской области
ФИО сотрудника, подписавшего документ Ерастова Юлия Юрьевна

Электронный документ на бумажном носителе предоставил:

Муниципальное бюджетное учреждение «Многофункциональный центр предоставления государственных и муниципальных услуг Сергиево-Посадского муниципального района»
Адрес: 141310, Московская область, Сергиево-Посадский муниципальный район, г. Сергиев Посад, пр-т Красной Армии, д.169

Главный специалист отдела
по работе с заявителями
01.08.2019
11-55

Железнова Вера Владимировна



Выписка из Единого государственного реестра недвижимости об объекте недвижимости
Описание местоположения земельного участка

Земельный участок			
<small>(вид объекта недвижимости)</small>			
Лист № <u>01.08.2019</u>	Раздела <u>3.2</u>	№ <u>50-0-1-329/4007/2019-7028</u>	Всего листов раздела <u>3.2</u> : _____
Кадастровый номер:		<u>50:05:0070307:143</u>	Всего листов выписки: _____

Сведения о характерных точках границы земельного участка				
Система координат: МСК-50, зона 2				
Зона № _____				
Номер точки	Координаты		Описание закрепления на местности	Средняя квадратическая погрешность определения координат характерных точек границ земельного участка, м
	X	Y		
1	2	3	4	5
31	531848.29	2226531.36	данные отсутствуют	7.50
32	531866.35	2226529.80	данные отсутствуют	7.50
33	531921.54	2226906.11	данные отсутствуют	7.50
34	531830.28	2226903.41	данные отсутствуют	7.50
35	531803.85	2226741.24	данные отсутствуют	7.50
36	531892.30	2226716.81	данные отсутствуют	7.50
37	531824.46	2226721.77	данные отсутствуют	7.50
38	531774	2226740.72	данные отсутствуют	7.50
39	531745.60	2226563.10	данные отсутствуют	7.50
40	531794.56	2226549.86	данные отсутствуют	7.50
41	531792.13	2226949.58	данные отсутствуют	7.50
42	531750.90	2226958.57	данные отсутствуют	7.50
43	531723.09	2226786.37	данные отсутствуют	7.50
44	531764	2226776.97	данные отсутствуют	7.50
45	531730.89	2226760.37	данные отсутствуют	7.50

ВЕДУЩИЙ ИНЖЕНЕР	ПОДПИСЬ	Ерастова Ю. Ю.
полное наименование должности	ПОДПИСЬ	инициалы, фамилия
	М.П.	

Информация об ЭЦП сотрудника, подписавшего электронный документ:
Серийный номер: 3a fd 92 00 78 aa 44 96 4d d1 24 9a 21 a2 26 6d
Действителен с: 26.06.2019 11:45:11
Действителен до: 26.09.2020 11:45:11
Владелец сертификата: Филиал ФГБУ "ФКП Росреестр" по Московской области
ФИО сотрудника, подписавшего документ Ерастова Юлия Юрьевна

Электронный документ на бумажном носителе предоставил:

Муниципальное бюджетное учреждение «Многофункциональный центр предоставления государственных и муниципальных услуг Сергиево-Посадского муниципального района»
Адрес: 141310, Московская область, Сергиево-Посадский муниципальный район, г. Сергиев Посад, пр-т Красной Армии, д.169

Главный специалист отдела
по работе с заявителями
01.08.2019
11-55

Железнова Вера Владимировна



Выписка из Единого государственного реестра недвижимости об объекте недвижимости
Описание местоположения земельного участка

Земельный участок

(вид объекта недвижимости)

Лист №	Раздела 3.2	Всего листов раздела 3.2 :	Всего разделов: _____	Всего листов выписки: _____
01.08.2019 № 50-0-1-329/4007/2019-7028				
Кадастровый номер:		50:05:0070307:143		

Сведения о характерных точках границы земельного участка

Система координат: МСК-50, зона 2

Зона №

Номер точки	Координаты		Описание закрепления на местности	Средняя квадратическая погрешность определения координат характерных точек границ земельного участка, м
	X	Y		
1	2	3	4	5
46	531700.42	2226771.82	данные отсутствуют	7.50
47	531670.74	2226579.67	данные отсутствуют	7.50
48	531700.86	2226572.54	данные отсутствуют	7.50
49	531729.86	2227052.17	данные отсутствуют	7.50
50	531685.24	2227075.86	данные отсутствуют	7.50
51	531631.50	2226977.55	данные отсутствуют	7.50
52	531716.07	2226963.99	данные отсутствуют	0.30
53	531814.72	2226895.45	данные отсутствуют	7.50
54	531803.91	2226899.64	данные отсутствуют	7.50
55	531780.18	2226747.91	данные отсутствуют	7.50
56	531789.94	2226745.58	данные отсутствуют	7.50

ВЕДУЩИЙ ИНЖЕНЕР		Ерстова Ю. Ю.
полное наименование должности	подпись	инициалы, фамилия
	М.П.	

Информация об ЭЦП сотрудника, подписавшего электронный документ:
Серийный номер: 3a fd 92 00 78 aa 44 96 4d d1 24 9a 21 a2 26 6d
Действителен с: 26.06.2019 11:45:11
Действителен до: 26.09.2020 11:45:11
Владелец сертификата: Филиал ФГБУ "ФКП Росреестр" по Московской области
ФИО сотрудника, подписавшего документ Ерастова Юлия Юрьевна

Электронный документ на бумажном носителе предоставил:

Муниципальное бюджетное учреждение «Многофункциональный центр предоставления государственных и муниципальных услуг Сергиево-Посадского муниципального района»
Адрес: 141310, Московская область, Сергиево-Посадский муниципальный район, г. Сергиев Посад, пр-т Красной Армии, д.169


Главный специалист отдела
по работе с заявителями
01.08.2019
11-55

Железнова Вера Владимировна



Выписка из Единого государственного реестра недвижимости об объекте недвижимости
Сведения о частях земельного участка

Земельный участок			
<small>(вид объекта недвижимости)</small>			
Лист № _____	Раздела 4	Всего листов раздела 4 : _____	Всего разделов: _____
01.08.2019 № 50-0-1-329/4007/2019-7028		Всего листов выписки: _____	
Кадастровый номер:		50:05:0070307:143	

План (чертеж, схема) части земельного участка	Учетный номер части: 50:05:0070307:143/1
	
Масштаб 1: данные отсутствуют	Условные обозначения:

ВЕДУЩИЙ ИНЖЕНЕР		Ерстова Ю. Ю.
полное наименование должности	подпись	инициалы, фамилия

М.П.

Информация об ЭЦП сотрудника, подписавшего электронный документ:
Серийный номер: 3a fd 92 00 78 aa 44 96 4d d1 24 9a 21 a2 26 6d
Действителен с: 26.06.2019 11:45:11
Действителен до: 26.09.2020 11:45:11
Владелец сертификата: Филиал ФГБУ "ФКП Росреестр" по Московской области
ФИО сотрудника, подписавшего документ Ерастова Юлия Юрьевна

Электронный документ на бумажном носителе предоставил:

Муниципальное бюджетное учреждение «Многофункциональный центр предоставления государственных и муниципальных услуг Сергиево-Посадского муниципального района»
Адрес: 141310, Московская область, Сергиево-Посадский муниципальный район, г. Сергиев Посад, пр-т Красной Армии, д.169

Главный специалист отдела
по работе с заявителями
01.08.2019
11-55



Железнова Вера Владимировна

Выписка из Единого государственного реестра недвижимости об объекте недвижимости
Сведения о частях земельного участка

Земельный участок

(вид объекта недвижимости)

Лист № _____ Раздела 4.1 Всего листов раздела 4.1: _____ Всего разделов: _____ Всего листов выписки: _____

01.08.2019 № 50-0-1-329/4007/2019-7028

Кадастровый номер: _____ **50:05:0070307:143**

Учетный номер части	Площадь (м ²)	Содержание ограничения в использовании или ограничения права на объект недвижимости или обременения объекта недвижимости	3
1	2		
1	75	Иные ограничения (обременения) прав	

ВЕДУЩИЙ ИНЖЕНЕР

полное наименование должности _____

М.П.

подпись _____

Ерастова Ю. Ю.

инициалы, фамилия _____

Информация об ЭЦП сотрудника, подписавшего электронный документ:
Серийный номер: 3a fd 92 00 78 aa 44 96 4d d1 24 9a 21 a2 26 6d
Действителен с: 26.06.2019 11:45:11
Действителен до: 26.09.2020 11:45:11
Владелец сертификата: Филиал ФГБУ "ФКП Росреестр" по Московской области
ФИО сотрудника, подписавшего документ Ерастова Юлия Юрьевна

Электронный документ на бумажном носителе предоставил:

Муниципальное бюджетное учреждение «Многофункциональный центр предоставления государственных и муниципальных услуг Сергиево-Посадского муниципального района»
Адрес: 141310, Московская область, Сергиево-Посадский муниципальный район, г. Сергиев Посад, пр-т Красной Армии, д.169

Главный специалист отдела
по работе с заявителями
01.08.2019
11-55

Железнова Вера Владимировна



Выписка из Единого государственного реестра недвижимости об объекте недвижимости
Сведения о частях земельного участка

Земельный участок

(вид объекта недвижимости)

Лист № _____

Раздела 4.2

Всего листов раздела 4.2: _____

Всего разделов: _____

Всего листов выписки: _____

01.08.2019 № 50-0-1-329/4007/2019-7028

Катастровый номер:

50:05:0070307:143

Сведения о характерных точках границы части (частей) земельного участка

Учетный номер части: 1

Система координат: МСК-50, зона 2

Зона № _____

Номер точки	Координаты, м		Описание закрепления на местности	Средняя квадратическая погрешность определения координат характерных точек границы части земельного участка, м
	X	Y		
1	2	3	4	5
57	531057.39	2227309.40	данные отсутствуют	0.30
58	531057.35	2227296.90	данные отсутствуют	0.30
59	531051.35	2227296.92	данные отсутствуют	0.30
60	531051.39	2227309.42	данные отсутствуют	0.30

ВЕДУЩИЙ ИНЖЕНЕР

полное наименование должности

подпись

Ерастова Ю. Ю.

инициалы, фамилия

М.П.

Информация об ЭЦП сотрудника, подписавшего электронный документ:
Серийный номер: 3a fd 92 00 78 aa 44 96 4d d1 24 9a 21 a2 26 6d
Действителен с: 26.06.2019 11:45:11
Действителен до: 26.09.2020 11:45:11
Владелец сертификата: Филиал ФГБУ "ФКП Росреестр" по Московской области
ФИО сотрудника, подписавшего документ Ерастова Юлия Юрьевна

Электронный документ на бумажном носителе предоставил:

Муниципальное бюджетное учреждение «Многофункциональный центр предоставления государственных и муниципальных услуг Сергиево-Посадского муниципального района»
Адрес: 141310, Московская область, Сергиево-Посадский муниципальный район,
г. Сергиев Посад, пр-т Красной Армии, д.169

Главный специалист отдела
по работе с заявителями
01.08.2019
11-55

Железнова Вера Владимировна

